



Namur - Auberge de jeunesse - alternative

Par Cédric Maillaert

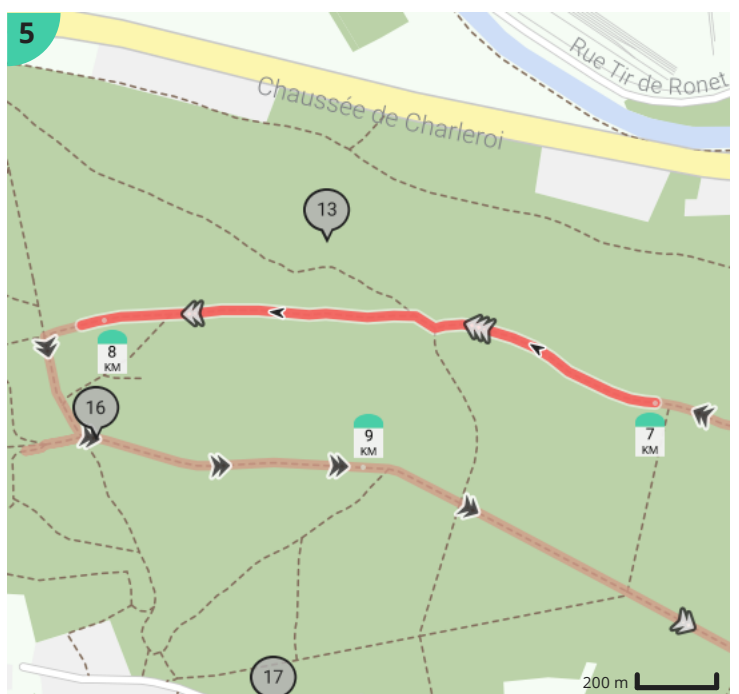
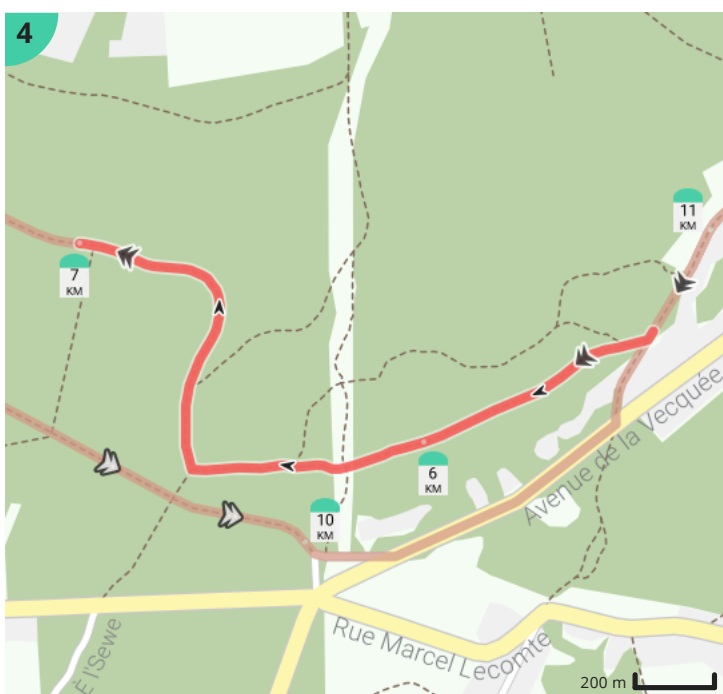
Voir sur mobile

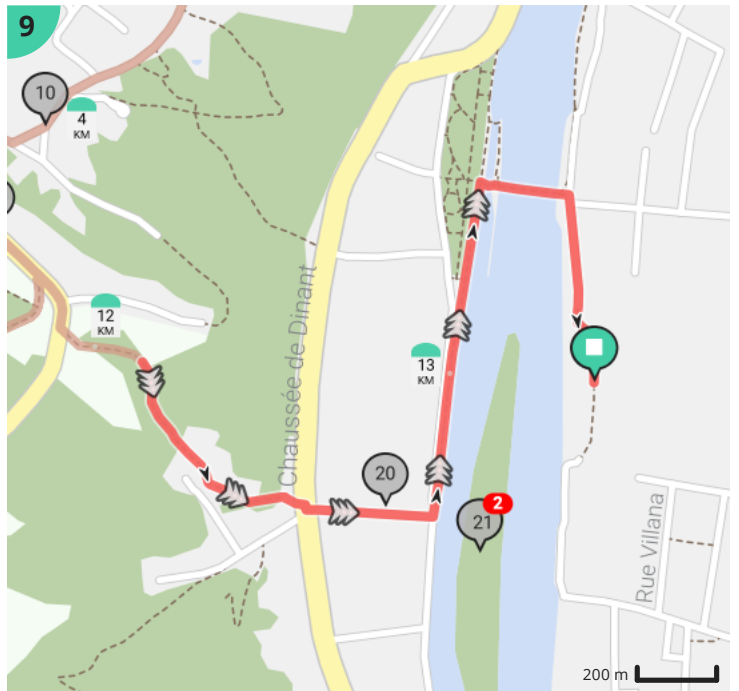
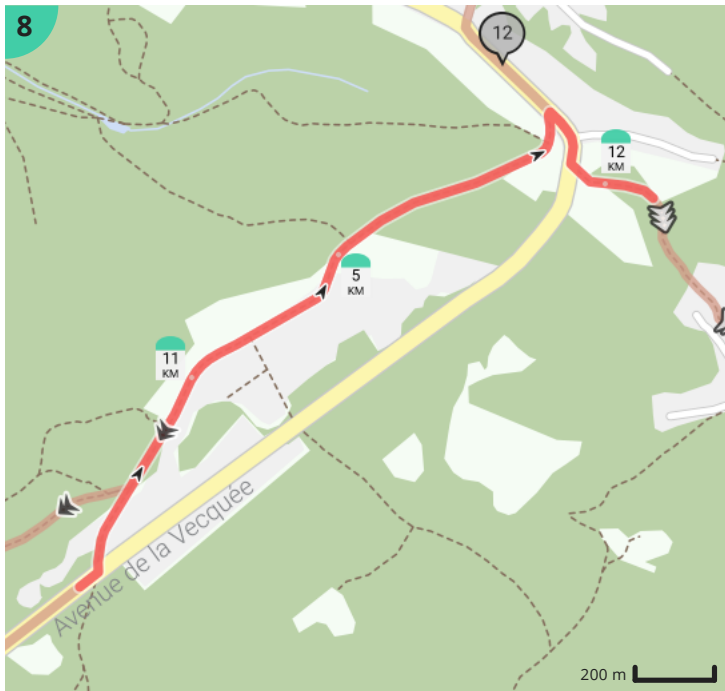
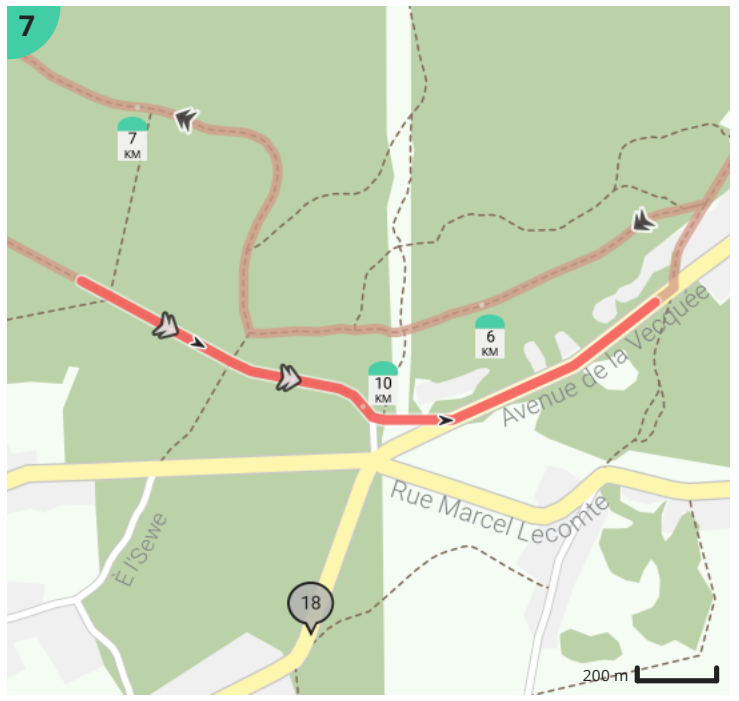
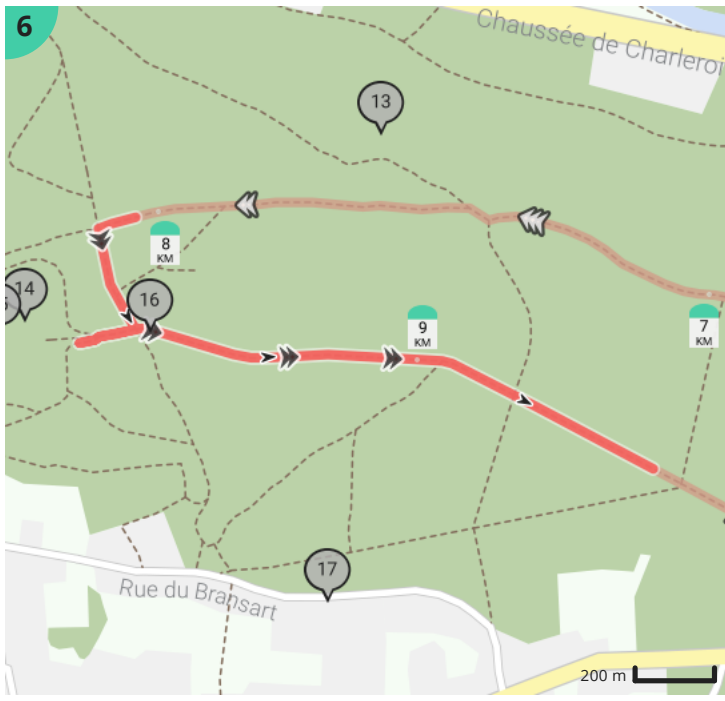




























- Longueur: 13.85 km
- Montée: 212 m
- Niveau de difficulté: 5/10
- Boulevard du Nord 8, 5000 Namur, Belgique
- Velaine 160, 5100 Jambes, Belgique


























Légende
























- Itinéraire
- Lieu d'intérêt
- Pente de l'ascension
- Pente de la descente













































Total	Type	Numéro de carte	Informations	Suivante
0.0 km		1		144 m
0.14 km		1	Tourner à gauche pour rester sur Place de la Station, N90 (Namur)	55 m
0.2 km		1	Tourner à droite pour rester sur Passage de la Gare (Namur)	43 m
0.24 km		1	Continuer tout droit pour rester sur Passage de la Gare (Namur)	29 m
0.27 km		1	Continuer tout droit pour rester sur Rue de l'Inquiétude (Namur)	140 m
0.41 km		1	Continuer tout droit pour rester sur Rue des Carmes (Namur)	299 m
0.71 km		1	Continuer tout droit pour rester sur Rue Saint-Loup (Namur)	5 m
0.72 km		1	Tourner à gauche pour rester sur Place de Québec (Namur)	37 m
0.75 km		1	Continuer tout droit pour rester sur Rue du Président (Namur)	72 m
0.83 km		1	Tourner à droite pour rester sur Rue Ruplémont (Namur)	77 m
0.9 km		1	Tourner à gauche pour rester sur Rue Fumal (Namur)	5 m
0.91 km		1	Continuer tout droit pour rester sur Rue Fumal (Namur)	94 m
1.0 km		1	Quartier de l'Evêché et quartier des Brasseurs	
1.01 km		1	Tourner à gauche pour rester sur Rue des Brasseurs (Namur)	82 m
1.09 km		1		16 m
1.1 km		1		24 m
1.13 km		1	Tourner à gauche pour rester sur RAVeL (Namur)	64 m
1.19 km		1	Continuer tout droit pour rester sur RAVeL (Namur)	250 m
1.44 km		1		18 m
1.46 km		1	L'église Notre-Dame	
1.46 km		1	Tourner à gauche pour rester sur Rue des Bouchers (Namur)	17 m
1.48 km		1	Tourner à gauche pour rester sur Rue du Pont (Namur)	71 m
1.55 km		1		38 m
1.55 km		1	Le Parlement wallon	
1.55 km		1	Le Grognon	
1.59 km		1		48 m

1.64 km		1		186 m
1.82 km		1		53 m
1.88 km		1		3 m
1.88 km		1	Voyage à travers les salles	
1.88 km		1	Moyen Age	
1.88 km		1		54 m
1.94 km		1	Tourner à gauche pour rester sur Escalier des Degrés (Namur)	83 m
2.02 km		1	Tourner à gauche pour rester sur Route Merveilleuse, N966 (Namur)	62 m
2.04 km		1	Citadel	
2.07 km		1	Citadelle de Namur	
2.08 km		1	Continuer tout droit pour rester sur Route Merveilleuse, N966 (Namur)	2 m
2.08 km		1	Continuer tout droit pour rester sur Route Merveilleuse, N966 (Namur)	7 m
2.09 km		1	Tourner légèrement à droite pour rester sur Esplanade Saint-Pierre au Château (Namur)	44 m
2.13 km		2	Tourner légèrement à droite pour rester sur Route Merveilleuse, N966 (Namur)	107 m
2.24 km		2	Tourner à gauche pour rester sur Route Merveilleuse, N966 (Namur)	153 m
2.4 km		2	Continuer tout droit pour rester sur Route Merveilleuse, N966 (Namur)	276 m
2.42 km		2	Le Casino et le Pont de Jambes	
2.63 km		2	La Plante et les villas mosanes	
2.67 km		2	Tourner à droite pour rester sur Sentier Jacques André Saintonge (Namur)	2 m
2.68 km		2	Continuer tout droit pour rester sur Sentier Jacques André Saintonge (Namur)	27 m
2.7 km		2	Continuer tout droit pour rester sur Sentier Jacques André Saintonge (Namur)	43 m
2.75 km		2	Continuer tout droit pour rester sur Sentier Jacques André Saintonge (Namur)	36 m
2.78 km		2	Continuer tout droit pour rester sur Sentier Jacques André Saintonge (Namur)	38 m
2.82 km		2	Faire demi-tour pour rester sur Route Merveilleuse, N966 (Namur)	6 m
2.83 km		2	Continuer tout droit pour rester sur Route Merveilleuse, N966 (Namur)	11 m

2.84 km		2		95 m
2.93 km		2		95 m
3.03 km		2	Continuer tout droit pour rester sur Route Merveilleuse, N966 (Namur)	55 m
3.08 km		2	Continuer tout droit pour rester sur Route Merveilleuse, N966 (Namur)	35 m
3.12 km		2	Tourner à droite pour rester sur Route Merveilleuse (Namur)	11 m
3.12 km		2	Route Merveilleuse	
3.13 km		2		17 m
3.15 km		2		101 m
3.25 km		2		60 m
3.31 km		2	Tourner à gauche pour rester sur Avenue Marie d'Artois (Namur)	152 m
3.39 km		2	Chemin des Mélèzes	
3.39 km		2	Route des Panoramas	
3.46 km		2	Tourner à gauche pour rester sur Avenue de l'Ermitage (Namur)	121 m
3.58 km		2	Tourner légèrement à droite pour rester sur Avenue de l'Ermitage (Namur)	81 m
3.67 km		2	Tourner légèrement à gauche pour rester sur Avenue de l'Ermitage (Namur)	227 m
3.89 km		3	Continuer tout droit pour rester sur Avenue de l'Ermitage (Namur)	97 m
3.99 km		3	Tourner légèrement à gauche pour rester sur Avenue de l'Ermitage (Namur)	71 m
4.06 km		3	Rue du Tavail	
4.06 km		3	Tourner légèrement à droite pour rester sur Avenue de l'Ermitage (Namur)	55 m
4.12 km		3	Continuer tout droit pour rester sur Avenue de l'Ermitage (Namur)	7 m
4.13 km		3	Tourner à droite pour rester sur Avenue de l'Ermitage (Namur)	76 m
4.2 km		3	Avenue des Trieux	
4.2 km		3	Tourner à gauche pour rester sur Avenue du Milieu du Monde (Namur)	116 m
4.32 km		3	Tourner légèrement à gauche pour rester sur Avenue de la Vecquée, N954 (Namur)	167 m
4.41 km		3	Bois de la Basse Marlagne (sud)	

4.49 km		3	Continuer tout droit pour rester sur Avenue de la Vecquée, N954 (Namur)	41 m
4.53 km		3		203 m
4.73 km		3	Continuer tout droit pour rester sur Chemin Fernand Severin - Chemin 4 (Namur)	608 m
5.34 km		3	Continuer tout droit pour rester sur Chemin Fernand Severin - Chemin 4 (Namur)	185 m
5.52 km		3	Continuer tout droit pour rester sur Chemin Fernand Severin - Chemin 4 (Namur)	45 m
5.57 km		4	Tourner légèrement à droite pour rester sur Chemin i1 (Namur)	469 m
6.04 km		4	Continuer tout droit pour rester sur Chemin i1 (Namur)	355 m
6.4 km		4	Continuer tout droit pour rester sur Chemin 10 (Namur)	24 m
6.42 km		4	Tourner à droite pour rester sur Chemin de Corbeaufosse (Namur)	338 m
6.76 km		4		630 m
7.39 km		5		33 m
7.42 km		5		39 m
7.46 km		5		428 m
7.62 km		5	Bois de la Vecquée	
7.89 km		5		61 m
7.95 km		5		138 m
8.09 km		6		25 m
8.12 km		6		163 m
8.28 km		6		25 m
8.3 km		6		65 m
8.37 km		6		36 m
8.41 km		6		36 m
8.41 km		6	Fort de Malonne	
8.41 km		6	Fort de Malonne	
8.44 km		6		569 m
8.53 km		6	Fort de Malonne	
8.84 km		6	Les Trys	
9.01 km		6		219 m
9.23 km		6		803 m

10.04 km		7	Rue Marcel Lecomte	
10.04 km		7	Tourner légèrement à gauche pour rester sur Chemin de la Clairière (Namur)	19 m
10.06 km		7	Chemin de la Clairière	121 m
10.18 km		7	Tourner légèrement à gauche pour rester sur Avenue de la Vecquée, N954 (Namur)	225 m
10.4 km		7	Continuer tout droit pour rester sur Avenue de la Vecquée, N954 (Namur)	112 m
10.52 km		7	Continuer tout droit pour rester sur Avenue de la Vecquée, N954 (Namur)	113 m
10.63 km		8	Tourner à gauche pour rester sur Chemin Fernand Severin - Chemin 4 (Namur)	109 m
10.63 km		8	La ferme Notre-Dame au Bois	
10.74 km		8	Continuer tout droit pour rester sur Chemin Fernand Severin - Chemin 4 (Namur)	902 m
11.64 km		8	Continuer tout droit pour rester sur Chemin Fernand Severin - Chemin 4 (Namur)	191 m
11.83 km		8	Tourner franchement à droite pour rester sur Avenue de la Vecquée, N954 (Namur)	104 m
11.94 km		8	Tourner à gauche pour rester sur Tienne Hôla (Namur)	152 m
12.09 km		9	Continuer tout droit pour rester sur Tienne Hôla (Namur)	244 m
12.34 km		9	Continuer tout droit pour rester sur Tienne Hôla (Namur)	158 m
12.49 km		9	Tourner légèrement à gauche pour rester sur Tienne Hôla (Namur)	35 m
12.53 km		9	Tourner à droite pour rester sur Chaussée de Dinant, N92 (Namur)	9 m
12.54 km		9	Tourner à gauche pour rester sur Rue Alphonse Delonnoy (Namur)	108 m
12.65 km		9	Continuer tout droit pour rester sur Rue Alphonse Delonnoy (Namur)	93 m
12.68 km		9	Ecole communale, rue Delonnoy 8	
12.74 km		9	Continuer tout droit pour rester sur Rue Alphonse Delonnoy (Namur)	19 m
12.76 km		9	Île Vas-t'y-Frotte	
12.76 km		9	Frotte	
12.76 km		9		102 m
12.86 km		9		135 m
13.0 km		9		51 m
13.05 km		9		275 m

13.33 km		9		24 m
13.35 km		9		25 m
13.38 km		9		41 m
13.42 km		9		62 m
13.48 km		9		27 m
13.51 km		9	Immeuble, boulevard de la Meuse, 78-80	
13.51 km		9		1 m
13.51 km		9	Jambes	
13.51 km		9	Tourner légèrement à droite pour rester sur Boulevard de la Meuse (Namur)	231 m
13.74 km		9	Continuer tout droit pour rester sur Boulevard de la Meuse (Namur)	106 m
13.85 km		9		