



Paliseul - Bouillon

Par Cédric Maillaert

Voir sur mobile



Longueur: 20.05 km

Montée: 369 m


Niveau de difficulté: 9/10

Saint Eloi, 6852 Paliseul, Belgique

Paliseul-Bouillon, 6830 Bouillon, Belgique

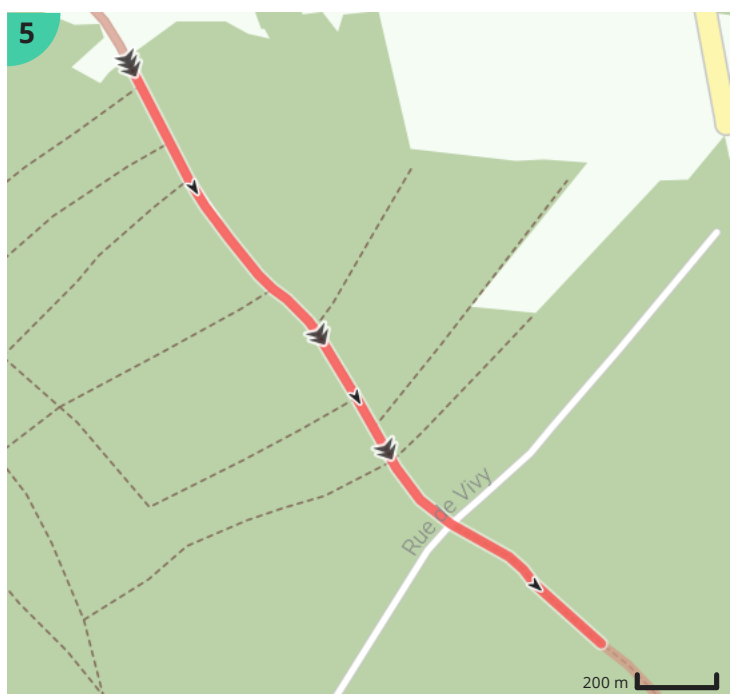
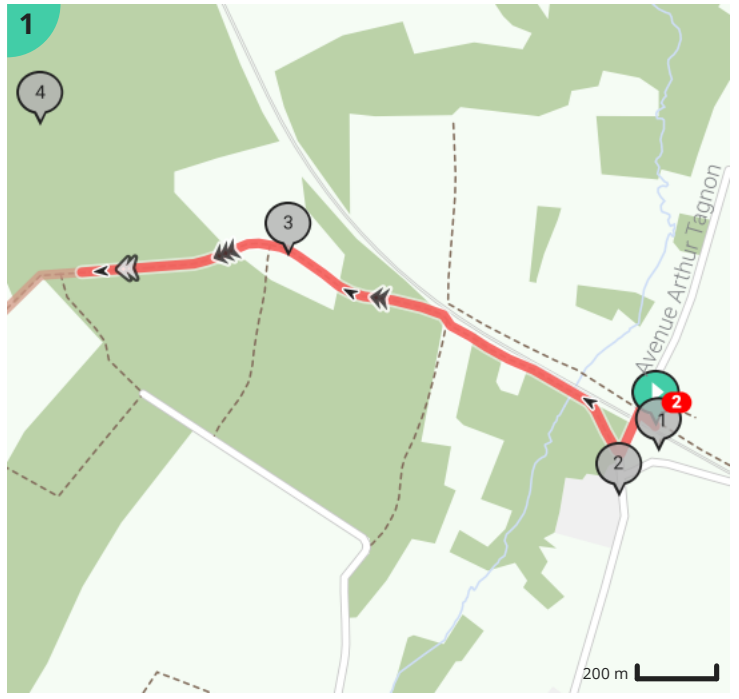
Légende

 Itinéraire

 Lieu d'intérêt






























 Pente de l'ascension































 Pente de la descente

























Total	Type	Numéro de carte	Informations	Calendrier 5 km/h	Suivante
0.0 km		1	Gare de Carlsbourg		
0.0 km		1	Carlsbourg Emplacement vélos f1		
0.0 km		1		0 min	34 m
0.03 km		1		0 min	7 m
0.04 km		1	Tourner à gauche pour rester sur Avenue Arthur Tagnon (Paliseul)	0 min	82 m
0.13 km		1	Station van Carlsbourg		
0.13 km		1		1 min	2.32 km
0.83 km		1	GR14 & GTA		
1.26 km		2	Ruisseau de la Goutelle amont		
2.27 km		2	Visvijver		
2.45 km		2		29 min	10 m
2.46 km		2		29 min	547 m
2.53 km		3	grens Luxemburg-Namen		
2.95 km		3	La Mohi		
3.0 km		3		36 min	396 m
3.4 km		3		40 min	1.25 km
4.65 km		4		55 min	376 m
5.03 km		4		1 h 0 min	3.46 km
8.49 km		5		1 h 41 min	278 m
8.77 km		6	Vivy		
8.77 km		7		1 h 45 min	1.61 km
10.37 km		8	Tourner à gauche pour rester sur Chemin de la Fourneuse (Bouillon)	2 h 4 min	50 m
10.42 km		8	Tourner franchement à droite pour rester sur Rue de l'Espérance (Bouillon)	2 h 5 min	297 m
10.72 km		9	Tourner légèrement à droite pour rester sur Rue de l'Espérance (Bouillon)	2 h 8 min	529 m
10.88 km		9	Mogimont		
11.25 km		9		2 h 15 min	424 m
11.68 km		9		2 h 20 min	30 m
11.71 km		9		2 h 20 min	470 m
12.18 km		10		2 h 26 min	183 m

12.36 km		10		2 h 28 min	768 m
13.13 km		11		2 h 37 min	217 m
13.35 km		11		2 h 40 min	232 m
13.55 km		11	La Grange Aux Saveurs		
13.58 km		11		2 h 42 min	13 m
13.59 km		11		2 h 43 min	827 m
14.38 km		12	Sensenruth		
14.42 km		12	Tourner à gauche pour rester sur Rue Saint-Lambert (Bouillon)	2 h 53 min	227 m
14.65 km		12	Tourner à droite pour rester sur Briahan (Bouillon)	2 h 55 min	210 m
14.86 km		12		2 h 58 min	465 m
14.96 km		12	Briahan		
15.23 km		12	Vallée de la Semois		
15.23 km		12	Vallée de la Semois		
15.26 km		12	Brasserie de Bouillon		
15.32 km		12		3 h 3 min	608 m
15.93 km		13	Tourner à droite pour rester sur Rue de la Bichetour (Bouillon)	3 h 11 min	221 m
16.07 km		13	Curfoz		
16.15 km		13		3 h 13 min	863 m
17.02 km		14		3 h 24 min	97 m
17.12 km		14		3 h 25 min	379 m
17.49 km		14		3 h 29 min	308 m
17.8 km		14	Route du Christ		
17.8 km		14	Tourner à droite pour rester sur Rue de la Belle Étoile (Bouillon)	3 h 33 min	650 m
18.45 km		14		3 h 41 min	6 m
18.46 km		14		3 h 41 min	6 m
18.47 km		14		3 h 41 min	35 m
18.48 km		14	Uitkijktoren Belvédère		
18.5 km		14		3 h 42 min	178 m
18.68 km		14		3 h 44 min	632 m
19.31 km		15	Tourner à droite pour rester sur Quai de la Maladrerie, N828 (Bouillon)	3 h 51 min	31 m

19.34 km		15	Tourner légèrement à gauche pour rester sur Quai de la Maladrerie, N828 (Bouillon)	3 h 52 min	121 m
19.46 km		15	Tourner légèrement à droite pour rester sur Place Saint-Arnould (Bouillon)	3 h 53 min	7 m
19.47 km		15	Bouillon		
19.47 km		15	République bouillonnaise		
19.47 km		15	Duché de Bouillon		
19.47 km		15	Tourner légèrement à gauche pour rester sur Rue des Hautes Voies (Bouillon)	3 h 53 min	91 m
19.48 km		15	Le Château fort		
19.48 km		15	Château de Bouillon		
19.56 km		15	chateau de bouillon		
19.56 km		15	Station vicinale de Bouillon		
19.56 km		15		3 h 54 min	54 m
19.62 km		15		3 h 55 min	24 m
19.64 km		15		3 h 55 min	78 m
19.72 km		15		3 h 56 min	111 m
19.78 km		15	Hotel Panorama		
19.83 km		15		3 h 57 min	111 m
19.94 km		15		3 h 59 min	102 m
20.05 km		15		4 h 0 min	